D GB F

Schilthorn
Piz Gloria

SWISS SKYLINE
EIGER . MÖNCH . JUNGFRAU

Schilthorn
Piz Gloria

BOND WORLD 007
PIZ GLORIA

50 YEARS
Schilthorn Piz Gloria
ON HER MAJESTY'S SECRET SERVICE
007 SWISS

007 film location

LEGENDE

- Wanderweg
  Hiking trail
  Sentier de randonnée
- Erschwerter Bergweg
  Difficult mountain trail
  Sentier de montagne diffcile
- Mountainbike-Route
  Mountain bike trail
  Randonnée à bicyclette VTT
- Bergweg
  Mountain trail
  Sentier de montagne
- Klettersteig Via Ferrata
  Via ferrata
  Sentier de varappe
- Bergrestaurant
  Mountain restaurant
  Restaurant de montagne
- Picknickplatz
  Picnic area
  Place de pique-nique
- Wasserfall
  Waterfall
  Chute d'eau
- Camping
- Kinderwagengängig
  Stroller accessible
  Praticable avec poussette
- Aussichtspunkt
  Panoramic view
  Vue panoramique
- Rollstuhlgängig
  Wheelchair accessible
  Praticable en chaise roulante

PIZ GLORIA
2970 m . 9744 ft

360°-RESTAURANT PIZ GLORIA
SKYLINE TOP SHOP
BOND WORLD
PIZ GLORIA VIEW
007 WALK OF FAME
TOUCH THE SNOW NEW
VIEW LOUNGES NEW
BOND CINEMA NEW

Das Drehrestaurant bietet ein spektakuläres Panorama. Von Eiger, Mönch und Jungfrau über den Mont Blanc bis zum Schwarzwald.

Spectacular panorama from the revolving restaurant. Views sweep from Eiger, Mönch & Jungfrau to Mont Blanc and Black Forest.

Panorama spectaculaire depuis le restaurant tournant. La vue s'étend de l'Eiger, Mönch et Jungfrau au Mont Blanc et la Forêt Noire.

1
VIEW

BIRG
2677 m . 8783 ft

BISTRO BIRG
SKYLINE WALK
THRILL WALK

An stolzer Lage auf dem senkrechten Felsmassiv, 1000 m über Mürren. Nervenkitzel und Bergerlebnis sind hier garantiert!

Perched high atop the sheer cliff face, 1000m above Mürren.This mountain adventure promises spine-tingling thrills!

Surplombant l'abrupt massif rocheux, 1000m au-dessus de Mürren. Frissons et atmosphère de haute montagne garantis!

2
THRILL

ALLMENDHUBEL
1907 m . 6257 ft

PANORAMA RESTAURANT ALLMENDHUBEL
THEMENWANDERWEGE . THEME TRAILS
SKYLINE CHILL
KINDERSPIELPLATZ . CHILDREN'S PLAYGROUND
FLOWER PARK
FLOWER TRAIL

Die Seele baumeln lassen und die Ruhe geniessen: Natur pur und ein einmaliger Ausblick auf die schönsten Berge der Alpen erwarten Sie.

Leave your cares behind and savour the perfect solitude. Unspoilt nature and unrivalled views of the Alps' most beautiful peaks await you.

Se laisser aller et jouir de la tranquillité absolue. La nature à l'état pur et une vue unique sur les plus beaux sommets des Alpes vous attendent.

3
CHILL

PIZ GLORIA
2970 m . 9744 ft

1
VIEW



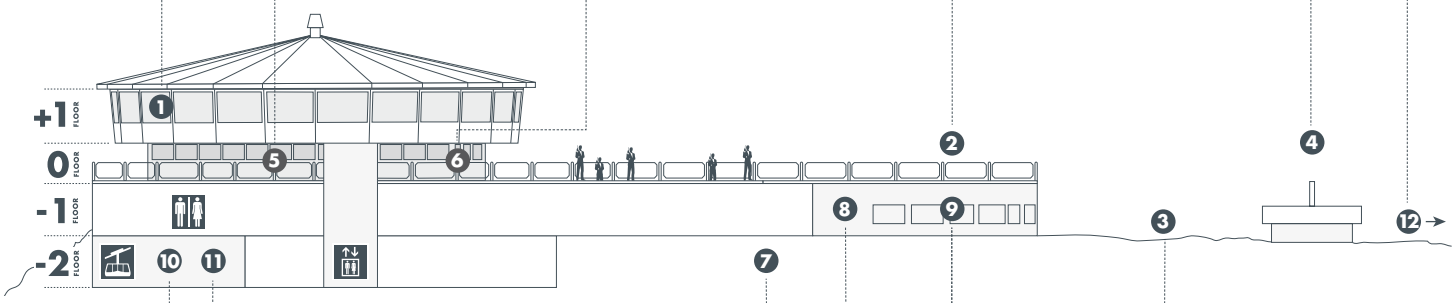

1. 360°-RESTAURANT PIZ GLORIA
2. SKYLINE VIEW PLATFORM
3. 007 WALK OF FAME
4. PIZ GLORIA VIEW
5. SKYLINE TOP SHOP
6. SKYLINE TAKE AWAY
7. TOUCH THE SNOW
8. BOND WORLD
9. BOND CINEMA
10. SEILBAHN . CABLE CAR
11. SKIER EXIT
12. VIEW LOUNGES

SKYLINE VIEW
PIZ GLORIA

PIZ GLORIA
2970 m . 9744 ft

1
VIEW

360°-RESTAURANT PIZ GLORIA

Vom ersten Drehrestaurant der Alpen haben Sie die beste Sicht auf Eiger, Mönch und Jungfrau sowie über 200 weitere Berg-Gipfel. Die Gastronomie ist ebenso spektakulär!

Enjoy the best views of Eiger, Mönch and Jungfrau and 200 other mountain peaks from the first revolving restaurant in the Alps. The gastronomy is just as spectacular!

À partir du premier restaurant tournant des Alpes, vous jouissez de la meilleure vue sur l'Eiger, le Mönch et la Jungfrau, ainsi que sur plus de 200 autres sommets. La gastronomie est tout aussi spectaculaire!

BOND WORLD

Die interaktive Ausstellung entführt Sie in die Welt von James Bond: Erfahren Sie Details und Hintergründe über die Dreharbeiten des Films «Im Geheimdienst Ihrer Majestät» mit George Lazenby als Agent 007.

The interactive exhibition transports you to the world of James Bond: Get an intriguing glimpse behind the scenes of the movie «On Her Majesty's Secret Service» starring George Lazenby as Secret Agent 007.

L'exposition interactive vous emmène dans le monde de James Bond: Vous y apprendrez de nombreux détails sur le tournage du film «Au service secret de sa Majesté» avec George Lazenby dans le rôle de l'agent 007.

TOUCH THE SNOW NEW

365 Tage im Jahr Schnee – Der Zugang zur ständigen Schneefläche am Schilthorn-Nordhang vermittelt Informationen über den Permafrost. Der Schnee ist das ganze Jahr hautnah erlebbar.

Snow on 365 days a year – access to the permanent snow surface on the Schilthorn's northern slope provides information on the permafrost. Experience snow up close, all year round.

365 jours dans la neige – l'accès vers les neiges éternelles sur la paroi nord du Schilthorn présente des informations sur le permafrost. La neige y est à portée de main toute l'année.



PIZ GLORIA
2970 m . 9744 ft

1
VIEW

007 WALK OF FAME

Auf dem weltweit ersten 007 WALK OF FAME verewigen sich die Mitwirkenden von «Im Geheimdienst Ihrer Majestät» und hinterlassen so ihre Spuren am legendären Bond-Drehort.

The world's first 007 WALK OF FAME – where cast and crew members of «On Her Majesty's Secret Service» leave their traces at the legendary Bond film location.

Sur le premier 007 WALK OF FAME au monde, les personnages d'«Au Service Secret de sa Majesté» perpétuent par leur présence le lieu de tournage légendaire du film de Bond.

SKYLINE TOP SHOP

Wählen Sie aus einer tollen Auswahl an funktioneller Schilthorn-Bekleidung und 007 Fanartikel. Sonnenbrillen, Caps, typische Schweizer Produkte wie Chocolat Frey, Kambly Biscuits und Victorinox ergänzen das Angebot.

Choose from a great selection of functional Schilthorn clothing and 007 memorabilia. Sunglasses, caps, typical Swiss products such as Frey chocolate, Kambly biscuits and Victorinox complete the offer.

Choisissez parmi un riche assortiment d'habillement Schilthorn et d'articles pour fans 007. Des lunettes de soleil, casquettes et produits suisses typiques tels que chocolat Frey, biscuits Kambly et Victorinox complètent l'offre.

VIEW LOUNGES NEW

Abseits vom Gipfeltrubel, auf dem Schilthorngrat, laden drei grosszügige Liegen zum Verweilen ein. Die Aussicht auf die Berge und die Seen bis zum Horizont ist einzigartig.

On the Schilthorn ridge, far from the summit hustle and bustle, three spacious lounges invite you to linger. With spellbinding mountain and lake views stretching to the horizon.

Loin du tumulte au sommet, trois chaises longues vous invitent à la détente sur l'arête du Schilthorn. La vue vers l'horizon, sur les montagnes et les lacs, est sans pareil.

SKYLINE THRILL
BIRG

BIRG
2677 m . 8783 ft

2
THRILL

BISTRO BIRG

In trendigem Design bietet das Bistro Birg für jeden Geschmack das Richtige. Die grosse Sonnenterrasse mit herrlicher Sicht auf Eiger, Mönch und Jungfrau lädt zum Verweilen ein.

The Bistro Birg with its stylish interior caters to all culinary tastes. The spacious sun terrace with superb views of the Eiger, Mönch and Jungfrau invites you to linger.

Avec son design moderne, le Bistro Birg a de quoi satisfaire tous les goûts. La grande terrasse ensoleillée avec vue magnifique sur l'Eiger, le Mönch et la Jungfrau invite à la relaxation.

SKYLINE WALK

Der SKYLINE WALK öffnet neue Perspektiven. Die Plattform führt über den senkrechten Abgrund und gibt den Blick über das Panorama bis ins Bodenlose frei!

The SKYLINE WALK opens up new perspectives. This platform is situated over a vertical precipice, offering stunning and exhilarating panoramic views!

Le SKYLINE WALK ouvre une perspective nouvelle. La passerelle surplombe une paroi verticale et libère la vue sur le panorama et l'abîme!

THRILL WALK

Der THRILL WALK führt hinab in die senkrechten Wände des imposanten Felsmassivs. Die Besucher gehen über eine Länge von 200 Metern unter der Station Birg durch: Nervenkitzel und Bergerlebnis auf sicher!

The THRILL WALK leads down into the vertical walls of the imposing rock massif. Visitors walk along a 200-metre cliff pathway under Birg cableway station. A spine-tingling mountain experience of superlatives!

Le THRILL WALK descend dans les parois verticales de l'imposant massif rocheux. Les visiteurs suivent sur 200m la falaise sous la station Birg: une aventure en montagne à vous donner la chair de poule!

BIRG
2677 m . 8783 ft

2
THRILL

GIPFELBESTEIGUNG
SUMMIT ASCENT . ASCENSION DU SOMMET

Die Gipfelwanderung führt vom Birg über 350 Höhenmeter zum Piz Gloria. Die anspruchsvolle Bergwanderung bietet eine geniale Sicht auf das eindrucksvolle Bergpanorama.

The summit hike leads to an ascent of over 350 metres from Birg to the Piz Gloria. This challenging mountain hike affords fantastic views of the stunning Alpine panorama.

La randonnée vers le sommet conduit avec dénivellation de 350 mètres de Birg au Piz Gloria. Cette montée exigeante offre une vue sans pareil sur le panorama impressionnant des Alpes.

IGLU-DORF NEW

Während der Wintersaison lädt das Iglu-Dorf mit seinem gastronomischen Angebot und Show-Iglus zum Verweilen ein. Geniessen Sie ein Fondue oder einen Drink und entdecken Sie bondige Deko-Elemente im Show-Iglu.

During the winter season, the Igloo Village with its gastronomy offer and exhibition igloos invites you to linger. Enjoy a cheese fondue or a drink and discover the 007-themed decor in the show igloo.

Pendant la saison d'hiver, venez vous restaurer dans le village d'igloos et visiter les igloos témoins. Dégustez une fondue ou une boisson et découvrez dans l'un des igloos le décor consacré à Bond.

THRILL YOUR FEET - MIRROR LAKE PROJECT

«Landart» am Grauseeli: Ein Spaziergang über den Steg, ein entspannter Moment auf den Relaxliegen und eine Erinnerung vom Photopoint. Inmitten der reinen Natur.

«Natural art» at Lake Grauseeli. A stroll over the walkway, a relaxing moment on one of the loungers and a souvenir from the photo point. Amidst unspoilt nature.

«Land art» au Grauseeli: Une promenade sur la jetée, un moment de détente sur les sièges de relaxation et un souvenir du Photopoint. En pleine nature vierge.

SKYLINE CHILL
ALLMENDHUBEL

ALLMENDHUBEL

1907 m . 6257 ft

3
CHILL

PANORAMA RESTAURANT

Der Hausberg Mürrens ist in nur vier Minuten erreichbar. Das rustikale Panorama Restaurant lockt mit grosser Sonnenterrasse und feinsten Schweizer Spezialitäten.

Mürren's home mountain is just four minutes away. You'll be spoilt for choice at the traditional Panorama Restaurant with its tasty Swiss specialities and spacious sun terrace.

De Mürren, on atteint l'Allmendhubel en quatre minutes. Le restaurant panoramique vous y accueille avec sa belle terrasse ensoleillée et d'excellentes spécialités locales.

FAMILIEN-PLAUSCH . FAMILY FUN

Verbringen Sie einen tollen Familientag auf dem Allmendhubel mit Spiel, Spass und leckerem Essen. Buchen Sie für diesen besonderen Tag unser Pauschalangebot. Weitere Informationen dazu: www.schilthorn.ch/allmendhubel.

Spend a great family day out on Allmendhubel with fun, games and delicious food. Book our package offer for your special day. More Information: www.schilthorn.ch/allmendhubel.

Passez une splendide journée en famille sur l'Allmendhubel avec jeux, divertissements et repas savoureux. Utilisez pour cela notre offre forfaitaire.
Infos sur: www.schilthorn.ch/allmendhubel.

FLOWER TRAIL

Die blumige Tour für Gross und Klein! Auf dem neu angelegten Erlebnisweg gibt es über 150 verschiedene Bergblumenarten wie Enziane, Alpenrosen und Edelweiss zu entdecken.

The flowery tour for young and old! On the newly created walking path there are over 150 different species of mountain flowers to admire, including gentians, alpine roses and edelweiss.

Randonnée fleurie pour grands et petits ! Le long du sentier nouvellement établi on découve plus de 150 sortes de fleurs de montagne telles que gentianes, rhododendrons et edelweiss.

ALLMENDHUBEL

1907 m . 6257 ft

3
CHILL

SKYLINE CHILL ALLMENDHUBEL

Die Seele baumeln lassen, die Swiss Skyline bewundern und die absolute Ruhe geniessen: Natur pur und ein einmaliger Ausblick auf die schönsten Berge der Alpen erwarten Sie.

Leave your cares behind, admire the Swiss Skyline and savour the perfect solitude. Unspoilt nature and unrivalled views of the Alps' most beautiful peaks await you.

Se laisser aller, admirer le panorama et jouir de la tranquillité absolue. La nature à l'état pur et une vue unique sur les plus beaux sommets des Alpes vous attendent.

FLOWER PARK

Der Abenteuerspielplatz am Allmendhubel entführt in eine fantastische Welt aus riesigen Alpblumen, Gräsern und überdimensionalen Insekten.

The adventure playground at the Allmendhubel transports you to a fantasy world of giant alpine flowers, grasses and oversized insects.

La place de jeu et d'aventures sur l'Allmendhubel t'emporte dans un monde fantastique peuplé de fleurs alpines, d'herbes et d'insectes gigantesques.

NORTHFACE TRAIL

Faszinierende Blicke auf Eiger, Mönch und Jungfrau! Informationstafeln säumen den Weg der Wanderung und erzählen viel Wissenswertes über die Geschichte der umliegenden Berge.

Fascinating views of the Eiger, Mönch and Jungfrau! Information boards line the route of the hike and explain the history of the surrounding mountains.

Regards fascinants sur l'Eiger, le Mönch et la Jungfrau! Des panneaux d'information jalonnent le parcours, présentant ce qu'il faut savoir sur l'histoire des montagnes environnantes.

MÜRREN

1638 m . 5374 ft

3
CHILL

GENIESSE DIE STILLE DER NATUR

ENJOY UNSPOILT NATURE . APPRÉCIER LE SILENCE DE LA NATURE

Hoch über dem Lauterbrunnental auf einer Sonnenterrasse liegt Mürren. Das Dreigestirn Eiger, Mönch und Jungfrau zum Greifen nah. Erleben Sie die Stille und Kraft der Natur.

Mürren lies on a sunny terrace high above the Lauterbrunnen Valley. The triple peaks of the Eiger, Mönch and Jungfrau are almost close enough to touch. Enjoy nature's tranquillity.

Mürren se situe sur une terrasse ensoleillée au-dessus de la vallée de Lauterbrunnen, face à l'Eiger, Mönch et Jungfrau. Appréciez-y le silence et la force de la nature.

URCHIG UND ECHT

TRADITIONAL AND AUTHENTIC . SPÉCIAL ET AUTHENTIQUE

Das entzückende, autofreie Bergdorf besticht durch die typischen Holzchalets und die urchige Stimmung. Lassen Sie sich in diese ganz spezielle, ehrliche Welt entführen.

This charming, car-free Alpine village is characterized by the typical wooden chalets and its authentic ambiance. Mürren – a very special and genuine place.

Le village de montagne libre de voitures ravit les visiteurs avec ses chalets typiques et son atmosphère authentique. Un lieu très spécial et naturel.

HOTEL ALPENRUH

Lassen Sie sich verwöhnen! Ob Sie Ihre Ferien oder nur eine Nacht bei uns verbringen – wir sind hier, um Ihren Aufenthalt so angenehm wie möglich zu gestalten.

Let yourself be spoilt! Whether you wish to spend your entire holiday or just one night with us, we are here to make your stay as pleasant as possible.

Laissez vous choyer! Que vous passiez toutes vos vacances chez nous ou une seule nuit, nous sommes là pour rendre votre séjour aussi agréable que possible.

STECHELBERG
867 m . 2844 ft

STATION LODGE STECHELBERG PROJECT

Das Budget-Hostel mit 80 Betten ist ideal für sportliche Besucher. Frühstück, ein einfaches Bistro und ein Aufenthaltsraum mit Spielen runden das Angebot ab.

This 80-bed budget hostel is perfect for active, outdoor-loving guests. Breakfast, a simple bistro and a recreation room with games complete the offer.

Le Budget-Hostel avec 80 lits est idéal pour les visiteurs sportifs. Petit-déjeuner, un bistro simple et une salle de séjour avec jeux complètent l'offre.

TRÜMMELBACHFÄLLE

Der Trümmelbach entwässert die Gletscherwände von Eiger, Mönch und Jungfrau mit bis zu 20'000 Litern Wasser pro Sekunde.

The Trümmelbach drains the mighty glacier walls of the Eiger, Mönch and Jungfrau at a rate of up to 20,000 litres of water per second.

Le Trümmelbach draine l'eau des parois glacées des sommets Eiger, Mönch et Jungfrau, avec jusqu'à 20'000 litres d'eau par seconde.

GIMMELWALD

Gimmelwald verzaubert durch seine malerischen Chalets. Das kleine Dorf ist autofrei und ein Geheimtipp für ein echtes Bergerlebnis.

Gimmelwald captivates visitors with its picturesque chalets. This small, car-free village is an insider tip for an authentic mountain experience.

Gimmelwald enchante par ses chalets pittoresques. Le petit village libre de voitures est un secret bien gardé des amateurs d'une atmosphère de montagne authentique.

WINTERSPORT
WINTER SPORTS . SPORT D'HIVER

FREERIDE MEKKA

Schilthorn ist das Mekka der Freerider. Über die Luftseilbahn erschlossen, bietet der Outback rund ums Piz Gloria viele phänomenale Freeride Runs. Lawinenbulletin beachten!

Schilthorn is a freeriders' mecca. Accessible via cableway, the back country surrounding the Piz Gloria boasts several phenomenal freeride runs. Stay safe – check the avalanche forecast!

Le Schilthorn est le paradis des freeriders. Atteignable au moyen du téléférique, les environs du Piz Gloria se prêtent à des runs freeride phénoménaux. Consultez le bulletin d'avalanches!

SKYLINE SNOWPARK

Der SKYLINE SNOWPARK ist der perfekte Ort überhaupt für Freeskier und Snowboarder. Zahlreiche Kickers, Rails und Boxen sorgen für spektakuläre Sprünge und Adrenalinkicks auf allen Levels.

The SKYLINE SNOWPARK is quite simply the place to be if you're a freeskier or snowboarder. A great collection of kickers, rails and boxes guarantee spectacular jumps and adrenaline-packed action.

Le SKYLINE SNOWPARK est l'endroit rêvé pour adeptes du freestyle et du snowboard. À chaque niveau, de nombreux kickers, rails et boxes permettent des sauts spectaculaires avec montée d'adrénaline.

PERMANENT SKICROSS NEW

Neu steht an der Sesselbahn Winteregg eine permanente Skicross-Strecke: Mit einer Länge von 1.2 km die perfekte Trainingsmöglichkeit. Jährlich findet hier auch die Audi Skicross Tour statt.

The new permanent ski cross run by the Winteregg chairlift is 1.2 km long and provides a perfect training opportunity. It is also the venue of the annual Audi Skicross Tour.

Un trajet permanent de skicross se trouve à présent près du skilift Winteregg: d'une longueur de 1.2 km il constitue la possibilité d'entrainement parfaite. Chaque année a lieu ici l'Audi Skicross tour.

- Leicht . Easy . Facile
- Mittelschwer . Medium . Moyenne
- Schwer . Difficult . Difficile
- Abfahrtsroute . Downhill route . Piste de descente
- Technisch beschneite Pisten . Pistes with artificial snow . Pistes de neige artificielle
- Steilste Piste . Steepest piste . Piste la plus raide
- Inferno Rennstrecke . Inferno-Race piste . Parcours de la course Inferno
- SKYLINE SNOWPARK
- Wanderweg . Hiking path . Chemin de randonnée
- Schlittelweg . Sledge run . Piste de luge
- Skischulgelände . Ski school area . Domaine d'école de ski
- Kinderhort . Day nursery . Garderie d'enfants Tel. +41 (0)33 856 86 86

- Avalanche Training Center
- Wildschutzzone* . Wildlife reserve* . Zone de protection de la faune*

NAME | 948

Höhendifferenz in Meter
Altitude difference in metres
Différence d'altitude en mètres

* Bei Missachtung Skipassentzug. Skipass confiscation on violation. Retrait de l'abonnement en cas de non observation.

1. WINTEREGG – OBERBERG
2. DREISTERN
3. LAUTERBRUNNEN
4. MAULERHUBEL
5. PALACE-RUN
6. BOB-RUN
7. ALLMI
8. RIGGLI
9. DIRETTISSIMA
10. SCHILTHORN
11. ENGETAL
12. BOND
13. STELLIFLUH
14. MUTTLEREN
15. BIETENHORN
16. KANONENROHR – MÜRREN
17. FIS
20. HINDENBURG
21. KANDAHAR
22. SUPPEN/RAD
23. GIMMELN
24. GIMMELN
25. FINEL
26. WINTERTAL
27. ABFAHRTSROUTE GIMMELWALD

WINTERWANDERWEGE
WINTER HIKING TRAILS
CHEMINS DE RANDONNÉES D'HIVER

40. MÜRREN – GIMMELN, 40 MIN.
41. GIMMELN – SCHILTGRAT, 2 STD.
42. MÜRREN – SONNENBERG – ALLMENDHUBEL, 1 STD. 10 MIN.
44. MÜRREN – WINTEREGG – GRÜTSCHALP, 1½ STD.
45. MÜRREN – GIMMELWALD, 45 MIN.

- SCHLITTELSAFARI . SLEDGE SAFARI . SAFARI-LUGE
- «BOB-RUN» ALLMENDHUBEL – SONNENBERG – MÜRREN
- «APOLLO» SCHILTGRAT – GIMMELN

Schilthorn
Piz Gloria
Jungfrau
4158 m . 13642 ft
Mönch
4107 m . 13475 ft
Eiger
3970 m . 13026 ft
Jungfraujoch
3454 m . 11333 ft
Eismeer
3160 m . 10368 ft
Breithorn
3782 m . 12409 ft
Tschingelhorn
3557 m . 11736 ft
1
VIEW
Schilthorn
Piz Gloria
2970 m . 9744 ft
2
THRILL
Birg
2677 m . 8783 ft
3
CHILL
Eigergletscher
2320 m . 7612 ft
Kleine Scheidegg
2061 m . 6762 ft
Alpiglen
Wengernalp
1873 m . 6145 ft
Lauberhorn
2472 m . 8111 ft
Tschuggen
Männlichen
2230 m . 7317 ft
Gimmelwald
1363m . 4485 ft
Allmendhubel
1907m . 6257 ft
Stechelberg
867m . 2844 ft
Allmend
Holenstein
Trümmelbachfälle
Mürren
1638 m . 5374 ft
Schwalmern
Wengen
1274 m . 4180 ft
Winteregg
Wengwald
Grütschalp
1486 m . 4379 ft
Lauterbrunnen
796 m . 2612 ft
Morgenberghorn
Burglauenen
Sulwald
1520 m . 4987 ft
Lütschental
Saxeten
1102 m . 3615 ft
Schynige Platte
1967 m . 6454 ft
Isenfluh
1024 m . 3557 ft
Breitlauenen
1542 m . 5059 ft
Zweilütschinen
653 m . 2142 ft
Aeschi
Gsteigwiler
Wilderswil
584 m . 1916 ft
Krattigen
Leissigen
Faulensee
Bönigen
Heimwehfluh
Därligen
Matten
THUNERSEE
Spiez
Interlaken Ost
567 m . 1860 ft
Interlaken
Ringgenberg
Interlaken West
Beatushöhlen
Goldswil
Sundlauenen
Beatenberg
1200 m . 3940 ft
Beatenbucht
Unterseen
Harder Kulm
Thun – Bern
Lötschberg – Brig – Milano

SCHILTHORNBAHN AG
Höheweg 2 . 3800 Interlaken . Schweiz
Tel +41 (0)33 82 60 **007** . info@schilthorn.ch
www.schilthorn.ch

Reisen Sie mit unserer App
durch die Bergwelt.
Travel through the alpine world
with our app.
Voyagez à travers le monde alpin avec notre App.